

PLANO DE LOCALIZACIÓN
ESCALA: 1/200,000

CUADRO DE COORDENADAS

ETAPA IX				WGS 84	
VERTICE	LADO	DISTANCIA	ANG. INTERNO	ESTE (X)	NORTE (Y)
A	A-B	95.68	108°29'2"	508808.7767	9439117.8804
B	B-C	381.01	110°48'49"	508809.2340	9439022.3082
C	C-D	68.40	89°48'32"	508454.1162	9438881.7180
D	D-E	138.94	178°44'40"	508432.7804	9438938.0761
E	E-F	61.93	172°55'11"	508389.4987	9439067.9214
F	F-G	97.22	173°4'33"	508377.4497	9439129.3731
G	G-H	14.27	178°49'51"	508370.4411	9439228.5178
H	H-A	453.04	74°23'23"	508370.4411	9439239.7921
TOTAL		1300.39	1080°0'1"		

AREA = 94,979.15 m2
PERIMETRO = 1,300.39 ml.

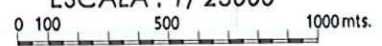
ETAPA IX				PSAD 56	
VERTICE	LADO	DISTANCIA	ANG. INTERNO	ESTE (X)	NORTE (Y)
A	A-B	95.68	108°29'2"	509054.9813	9439492.1851
B	B-C	381.01	110°48'49"	509056.4168	9439398.8129
C	C-D	68.40	89°48'32"	508702.2998	9439258.0227
D	D-E	138.94	178°44'40"	508680.9850	9439310.3808
E	E-F	61.93	172°55'11"	508637.6833	9439442.2281
F	F-G	97.22	173°4'33"	508625.8343	9439503.8778
G	G-H	14.27	178°49'51"	508618.6257	9439559.8223
H	H-A	453.04	74°23'23"	508618.6257	9439614.0988
TOTAL		1300.39	1080°0'1"		

AREA = 94,979.15 m2
PERIMETRO = 1,300.39 ml.

ING. ELMER LUIGI TUME ESPINOZA
SUB GERENTE DE OBRAS, DESARROLLO URBANO Y RURAL
MUNICIPALIDAD DISTRITAL DE LA HUACA - PAITA



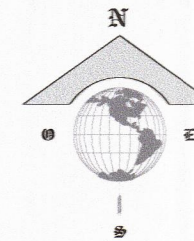
PLANO DE UBICACIÓN
ESCALA: 1/25000



Carretera Interoceánica Paita - Piura

MUNICIPALIDAD DISTRITAL DE LA HUACA
DEPARTAMENTO DE OBRAS PRIVADAS Y CATASTRO

PROFESIONAL RESPONSABLE: ING. ELMER LUIGI TUME ESPINOZA		PC-01
PLANO: SUBLOTE IA - VALLE SAGRADO - ETAPA IX	LAMINA:	
ESCALA: INDICADA	FECHA: SETIEMBRE 2023	



PROP. AGROPECUARIA E.I.R.L.
SERV. GEN. HNOS. M & M SRL.
PROP. JOAQUIN CORDOVA ROJAS



ETAPA IX

AREA = 94,979.15 m2
PERIMETRO = 1,300.39 ml.
P.E: 11244509

CUADROS DE COORDENADAS

ETAPA IX				WGS 84	
VERTICE	LADO	DISTANCIA	ANG. INTERNO	ESTE (X)	NORTE (Y)
A	A-B	95.58	106°29'2"	508806.7767	9439117.8804
B	B-C	381.01	110°46'49"	508808.2340	9439022.3082
C	C-D	58.40	89°46'32"	508454.1152	9438881.7180
D	D-E	138.94	176°44'40"	508432.7804	9438936.0761
E	E-F	61.93	172°55'11"	508389.4987	9439067.9214
F	F-G	97.22	173°4'33"	508377.4497	9439129.3731
G	G-H	14.27	175°49'51"	508370.4411	9439225.5176
H	H-A	453.04	74°23'23"	508370.4411	9439239.7921
TOTAL		1300.39	1080°0'1"		

AREA = 94,979.15 m2
PERIMETRO = 1,300.39 ml.

ETAPA IX				PSAD 56	
VERTICE	LADO	DISTANCIA	ANG. INTERNO	ESTE (X)	NORTE (Y)
A	A-B	95.58	106°29'2"	509054.9613	9439492.1851
B	B-C	381.01	110°46'49"	509056.4186	9439396.6129
C	C-D	58.40	89°46'32"	508702.2998	9439256.0227
D	D-E	138.94	176°44'40"	508680.9650	9439310.3808
E	E-F	61.93	172°55'11"	508637.6833	9439442.2261
F	F-G	97.22	173°4'33"	508625.6343	9439503.6778
G	G-H	14.27	175°49'51"	508618.6257	9439599.8223
H	H-A	453.04	74°23'23"	508618.6257	9439614.0968
TOTAL		1300.39	1080°0'1"		

AREA = 94,979.15 m2
PERIMETRO = 1,300.39 ml.

ETAPA X

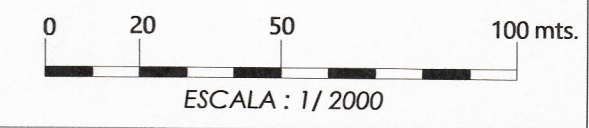
ETAPA VIII

ETAPA VII

ETAPA XI



ING. ELMER LUGI TUME ESPINOZA
SUB GERENTE DE OBRAS, DESARROLLO URBANO Y RURAL
MUNICIPALIDAD DISTRITAL DE LA HUACA - PAITA



MUNICIPALIDAD DISTRITAL DE LA HUACA
DEPARTAMENTO DE OBRAS PRIVADAS Y CATASTRO

PROFESIONAL RESPONSABLE:		ING. ELMER LUGI TUME ESPINOZA	
PLANO:	PLANO CATASTRAL		LAMINA:
	SUBLOTE IA - VALLE SAGRADO - ETAPA IX		PC-02
ESCALA:	INDICADA	FECHA:	SEPTIEMBRE 2023